

SEN TINELLE DI PIE TRA

Di Forte in Forte
sul Sentiero della Pace
dal 21 luglio al 20 agosto 2017

Promosso da



A cura di



Circuito dei Forti del Trentino

I Forti del Trentino rappresentano delle testimonianze straordinarie dal punto di vista storico ed architettonico.

Nel periodo di dominio austro-ungarico numerose fortificazioni vennero realizzate fin dalla seconda metà dell'Ottocento, all'alba dell'unificazione italiana, nacquero quindi come difesa di un territorio di confine, giungendo ad un loro massimo utilizzo soprattutto durante il primo conflitto mondiale.

Oggi, il Trentino, è un museo a cielo aperto delimitato da un percorso di circa 520 km che coincide con il "Sentiero della Pace", dove si possono ritrovare fortificazioni, trincee, osservatori e sentieri militari, testimonianze di un passato caratterizzato da un sistematico progetto di difesa del territorio.

A partire dagli anni '90, la Provincia autonoma di Trento e i Comuni interessati hanno avviato un importante e impegnativo lavoro di recupero e di restauro. Lavoro che prosegue tutt'ora a cura dalla Soprintendenza per i Beni culturali, affiancato da un progetto di valorizzazione promosso dall'Assessorato provinciale alla Cultura e dal Servizio Attività culturali assieme agli enti locali.

Così è nato il "Circuito dei Forti del Trentino", coordinato dalla Fondazione Museo storico del Trentino con l'obiettivo di trasformare questi luoghi, teatro di guerra, in straordinari strumenti di diffusione della memoria e della pace.

Oggi, in occasione del Centenario della Grande Guerra, in una terra un tempo divisa, ripercorrendo i sentieri tracciati dai due contrapposti eserciti, visitando i forti e le postazioni militari, ricordare quei fatti attraverso un viaggio di emozioni e suggestioni, porta inevitabilmente il Trentino a sostenere e consolidare lo spirito di pace e di cooperazione tra i popoli.



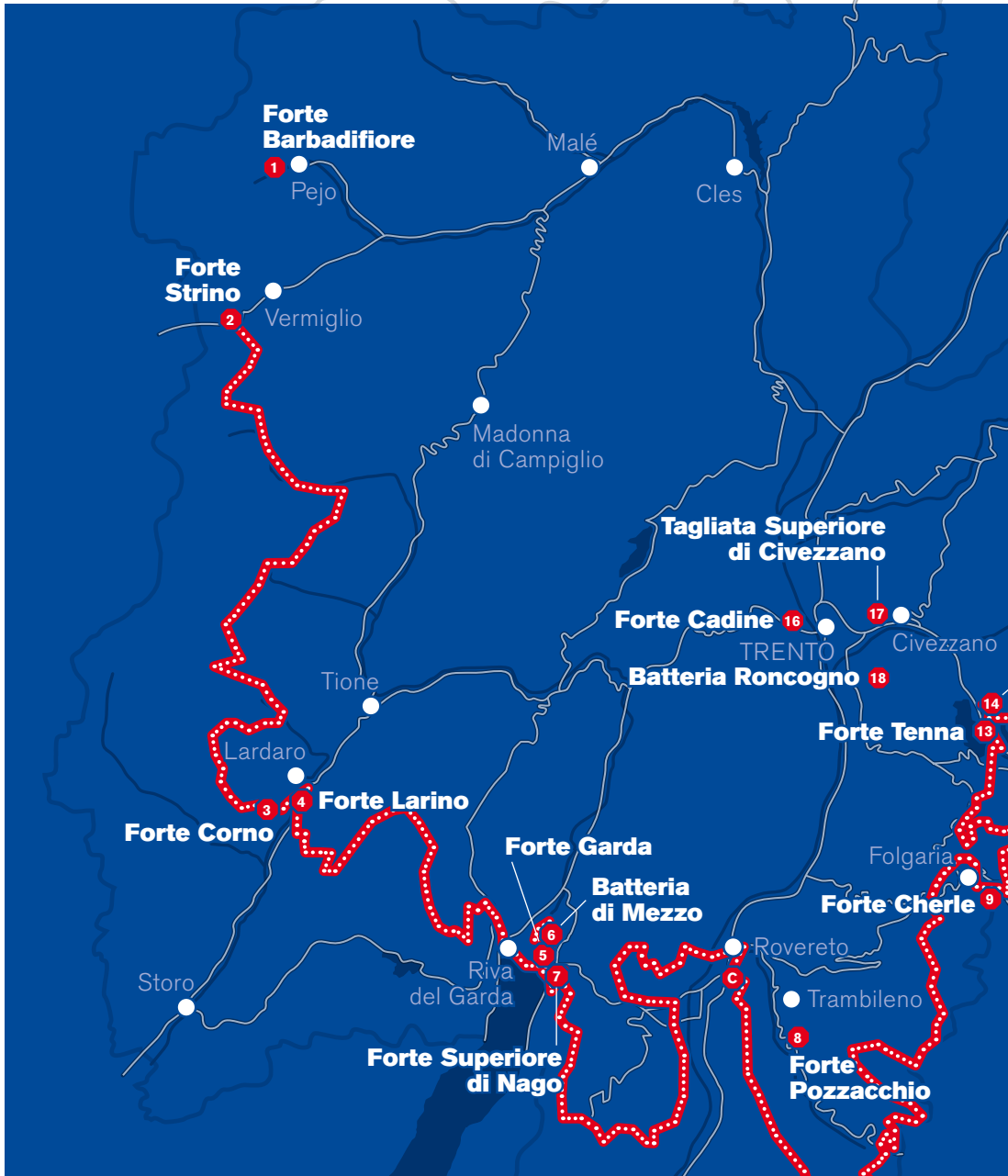


SEN TINELLE DI PIE TRA

Di Forte in Forte sul Sentiero della Pace
dal 21 luglio al 20 agosto 2017

Una rassegna diversificata promossa dal Servizio Attività culturali della Provincia autonoma di Trento e curata dal Centro Servizi Culturali S. Chiara e della Fondazione Museo storico del Trentino che prevede spettacoli teatrali in luoghi simbolo della Pace, escursioni animate per famiglie, esperienze di visita teatralizzata ricche di evocazioni e suggestioni, concerti con le coralità trentine, mostre d'arte e riflessioni sull'autonomia.

Seguendo i tracciati della Grande guerra, passando dai paesaggi lunari delle Dolomiti fino a quelli mediterranei del Lago di Garda, a più di 100 anni dall'inizio delle ostilità fra Austria e Italia, il "Circuito dei Forti del Trentino" propone la terza edizione della rassegna "Sentinelle di Pietra", un progetto di valorizzazione e promozione dei Forti del Trentino, con l'obiettivo di trasformare questi luoghi progettati per esigenze belliche in strumenti straordinari di diffusione della conoscenza della storia e della cultura della pace attraverso la contaminazione delle arti.



Forte Barbadifiore

1 Pejo

Malé

Cles

Forte Strino

2 Vermiglio

Madonna di Campiglio

Tagliata Superiore di Civezzano

Forte Cadine 16

17 Civezzano

TRENTO

Bateria Roncogno 18

Tione

Forte Tenna 13

14

Lardaro

Forte Larino

Forte Corno

3

4

Forte Garda

Folgarida

Forte Cherle 9

14

Storo

Riva del Garda

Bateria di Mezzo

Rovereto

Trambileno

Forte Superiore di Nago

Forte Pozzacchio

8

6

5

7

C



Forte Dossaccio

Forte Colle delle Benne

Forte Cima Vezzena

Forte Campo

Forte Belvedere

Il Sentiero della Pace

Spettacoli

Tre appuntamenti dai luoghi della guerra al simbolo della pace

Musiche, suoni, immagini, narrazione, recitazione per vivere in luoghi incantevoli e dal grande impatto emozionale le suggestioni della Grande Guerra.

Ascoltare le voci dei testimoni, osservare i colori della pietra e sentire le vibrazioni dell'anima per non dimenticare.

Due fortificazioni e la Campana dei Caduti saranno teatro di queste rappresentazioni.

21 luglio ore 20.30

Forte Belvedere 10

Lavarone

Voci di Trincea '17 Rosso Piave

Concerto multimediale del Gruppo Baraban

Vincenzo Caglioti: organetto diatonico, voce

Aurelio Citelli: fisarmonica, tastiere, bouzouky, voce solista

Giuliano Grasso: violino, voce

Paolo Ronzio: chitarra, bouzouky, mandolino, voce

Bruno Bigoni: narratore in video

Si fa buio in sala: sullo schermo appaiono i manifesti di propaganda bellica, segno di quel tragico evento che ha segnato il '900: la Grande Guerra. Barabàn esegue *Regiment Piemont*, un canto di partenza per il fronte. Canzoni come *Gorizia* e *Fuoco e mitragliatrici*, *La tradotta*, divenute simbolo del dolore e dell'inutilità della guerra, si alternano ai canti che gli alpini intonavano nei pochi momenti di riposo.

Sullo schermo scorrono le immagini dei soldati in trincea: si ascoltano i classici della tradizione alpina come *Monte Nero*, *Sul ponte di Bassano*. Le musiche delle fanfare si intrecciano ai proclami di Cadorna e Diaz, ai racconti dei soldati.





22 luglio ore 21.30

Campana dei Caduti C

Rovereto

Peter Pan va alla Guerra

con David Riondino e la partecipazione della Banda Civica di Pergine
Massimo Ottoni: disegni e animazioni su sabbia
Luca Poletti: musiche originali
Fabio Battistelli: clarinetto solista

Uno spettacolo di musiche, parole e immagini composte in diretta con la sabbia contemporaneamente al racconto. I testi saranno di Hemingway, Barrie e Nellie Bly. Strana coincidenza, quella che lega un personaggio storico e uno immaginario con il nome in comune. Peter Pan è sia il soldato dell'esercito austro ungarico morto sul Grappa nel 1918, sia il celebre bambino che non vuole crescere nato dalla fantasia di Barrie. La voce di David Riondino e le immagini di sabbia di Massimo Ottoni incrociano realtà e fantasia per aprire uno spiraglio nella crudeltà della guerra.



6 agosto ore 18

Batteria Roncogno 18

Trento

Mato de Guera

La Compagnia Il Satiro
con Gigi Mardegan

Uno spettacolo di teatro della memoria per rievocare davanti alla Batteria di Roncogno le testimonianze di un reduce di guerra. Sono crude le parole di verità consegnateci con un testo commovente e intenso. Gigi Mardegan dà a questo *Mato de Guera* una forza incredibile di verità e di poesia. L'attore trevigiano, con questa interpretazione, si è fatto apprezzare dal pubblico e dalla stampa nazionale ed europea. Da alcuni anni produce, cura ed interpreta spettacoli di teatro. Dalla commedia dell'arte al teatro di ricerca per arrivare a questo episodio sulla memoria storica della Grande Guerra.

Escursioni animate Sulle tracce della grande Guerra

Un percorso alla scoperta della storia, sulle tracce della Grande Guerra, passando per le fortezze animate da interventi musicali e di recita.

Tragitti di facile percorrenza, adatti alle famiglie, della durata media di due ore.

In undici tappe si percorreranno tratti della storia e del territorio ogni volta assaporando interventi artistici diversi.

Ogni percorso prevede un massimo di 25 partecipanti.



Due soldati al sole

a cura della Compagnia Teatri soffiati
Spettacolo itinerante per bambini, ragazzi e famiglie
a tema prima guerra mondiale

Uno spettacolo itinerante e interattivo in cui gli ingredienti principali sono il teatro, la natura ed eventi specifici della Grande Guerra in particolare riferiti alla zone limitrofe delle fortificazioni militari e ai loro ambienti.

Aneddoti, grandi notizie di cronaca, lettere, le condizioni dei soldati e delle famiglie lontane sono la rete drammaturgica della passeggiata che porterà gli spettatori alla scoperta di uno spaccato lontano della nostra storia. Non mancheranno inaspettati ritrovamenti durante il cammino, buffe gag, musica dal vivo e una vena di consapevole dramma in riferimento al tragico tempo della guerra e alla speranza della pace.

22 luglio ore 17

Forte Campo 11

Luserna

Info e prenotazioni

APT Alpe Cimbra Folgaria, Lavarone, Luserna

0464 724100

info@alpecimbra.it

www.alpecimbra.it

29 luglio ore 16

Forte Corno 3

Sella Giudicarie

Servizio bus navetta (su prenotazione entro le ore 18 di venerdì 28 luglio presso Consorzio Turistico)

dalle ore 15 alle 16 da Praso a Forte Corno

dalle ore 18.30 da Forte Corno a Praso

Info e prenotazioni

Consorzio Turistico Valle del Chiese

0465 901217

info@visitchiese.it

www.visitchiese.it

30 luglio ore 10

Forte Cherle 9

Folgaria

Info e prenotazioni

APT Alpe Cimbra Folgaria, Lavarone, Luserna

0464 724100

info@alpecimbra.it

www.alpecimbra.it

3 agosto ore 10

Forte Belvedere 10

Lavarone

Info e prenotazioni

APT Alpe Cimbra Folgaria, Lavarone, Luserna

0464 724100

info@alpecimbra.it

www.alpecimbra.it

6 agosto ore 9.30

Forte Colle delle Benne 14

Levico Terme

Info e prenotazioni

APT Valsugana Lagorai

0461 727700

info@visitvalsugana.it

www.visitvalsugana.it

13 agosto ore 17

Forte Tenna 13

Tenna


Info e prenotazioni

APT Valsugana Lagorai

0461 727700

info@visitvalsugana.it

www.visitvalsugana.it



Dietro blocchi di roccia

a cura di Colletivo Clochart

Partiamo da qua! Cosa c'è da dire della prima guerra mondiale? D'una guerra che non mi era mai piaciuta dall'inizio e nella quale non avevo mai trovato alcuna identificazione? M'interessava la politica, ma ero cresciuto nello spirito dell'umanesimo. La guerra significò orrore, mutilazione, devastazione. Non la pensano allo stesso modo molte sagge persone? Questo percorso è un un grido, un motto, una porta dove la guerra bussa, un viaggio in quell'inferno attraverso la letteratura e l'arte figurativa.

Unendo teatro e danza, musica popolare e parola, un mix di stili pensando proprio alla diversità dei paesi coinvolti nel grande conflitto mondiale sarete accompagnati lungo tracciati della Grande Guerra.

Un itinerario di guerra, attraverso D'Annunzio, Trilussa, Kafka, Agatha Christie, Otto Dix, Scalarini, Kathe Kollwitz, Raemaekers e molti altri poeti, artisti, uomini e donne che grazie ai loro diversi linguaggi artistici conducono in quel "tremendo festino di Moloch, stanza dell'ammazzatoio di Barbleu" come definisce la guerra il poeta Clemente Rebora.

30 luglio ore 14

Forte Strino 2

Vermiglio

Info e prenotazioni

Ufficio Turistico Vermiglio

0463 758200

info@vermigliovacanze.it

www.vermigliovacanze.it

5 agosto ore 9.30

Forte Garda 5

Riva del Garda

Info e prenotazioni

MAG Museo Alto Garda

0464 573869

info@museoaltogarda.it

www.museoaltogarda.it

19 agosto ore 17

Tagliata Superiore di Civezzano 17

Civezzano

Info e prenotazioni

Biblioteca comunale di Civezzano

0461 858400

civezzano@biblio.infotn.it

www.comunecivezzano.eu

20 agosto ore 10

Forte Superiore di Nago 7

Nago-Torbole

Info e prenotazioni

Biblioteca comunale di Nago Torbole

0464 505181

nago@biblio.infotn.it

www.comune.nago-torbole.tn.it

20 agosto ore 16.30

Forte Pozzacchio 8

Trambileno

Info e prenotazioni

Forte Pozzacchio

345 1267009

info@fortepozzacchio.it

www.fortepozzacchio.it

I cori del Trentino

Il coinvolgimento di alcune formazioni corali trova motivazione nel percorso di valorizzazione dei Forti del Trentino facendoli divenire veicoli di diffusione della conoscenza della storia e della cultura della pace. Questo avviene con la proposizione di repertori artistici che ricordano la Grande Guerra nel rispetto della gravità di quei fatti, partendo dalla storia delle persone e peritandosi di ricercare i significati più veri di quei tragici accadimenti.



22 luglio ore 18.30

Forte Campo ¹¹

Luserna

Concerto del **Coro Città di Ala**

29 luglio ore 17

Forte Corno ³

Sella Giudicarie

Concerto del **Coro Monte Iron**
di Ragoli Tre Ville

13 agosto ore 18.30

Forte Tenna ¹³

Levico Terme

Concerto del **Coro Genzianella**
di Roncogno

19 agosto ore 17

Forte Cherle ⁹

Folgarida

Concerto del **Coro Stella Alpina**
di Lavarone

20 agosto ore 18

Forte Pozzacchio ⁸

Trambileno

Concerto del **Coro S. Ilario**
di Rovereto

Visite teatralizzate Percorsi immersivi nei Forti

La novità dell'edizione di quest'anno della rassegna "Sentinelle di Pietra" è una originale proposta di visita-spettacolo per offrire a piccoli gruppi di spettatori una esperienza *full immersion* nei più suggestivi Forti del Trentino. La visita durerà circa 50 minuti e sarà replicata per tre volte ogni pomeriggio.

Come queste pietre è il mio pianto

a cura di Associazione Culturale Ardega

All'interno del forte gli spettatori, forniti di pastrani militari, coperte e lanterne, saranno coinvolti da attori e musicisti nei momenti di attesa dei bombardamenti, della logorante paura degli attacchi, dell'arrivo della posta. Ma soprattutto si potrà rivivere la fatica, lo sconforto, la rabbia, la paura. Il freddo, i pidocchi, il conforto di una bevanda calda. Mentre fuori cade la neve, ma anche le bombe del nemico.

23 luglio ore 16 | 17 | 18

Forte Colle delle Benne ¹⁴

Levico Terme

Info e prenotazioni

APT Valsugana Lagorai

0461 727700

info@visitvalsugana.it

www.visitvalsugana.it

28 luglio ore 18 | 19 | 20

Tagliata Superiore di Civezzano ¹⁷

Civezzano

Info e prenotazioni

Biblioteca comunale di Civezzano

0461 858400

civezzano@biblio.infotn.it

www.comunecivezzano.eu

11 agosto ore 16 | 17 | 18

Forte Belvedere ¹⁰

Lavarone

Info e prenotazioni

APT Alpe Cimbra Folgaria, Lavarone, Luserna

0464 724100

info@alpecimbra.it

www.alpecimbra.it

17 agosto ore 15 | 16 | 17

Forte Corno ³

Sella Giudicarie

Info e prenotazioni

Consorzio Turistico Valle del Chiese

0465 901217

info@visitchiese.it

www.visitchiese.it

18 agosto ore 16 | 17 | 18

Forte Strino ²

Vermiglio


Info e prenotazioni

Ufficio Turistico Vermiglio

0463 758200

info@vermigliovacanze.it

www.vermigliovacanze.it



Sensazioni forti. Le pietre raccontano...

a cura di Miscele d'Aria

Un percorso immersivo sensoriale, dinamico e itinerante pensato per i forti della Grande Guerra. Una partitura di emozioni dove la musica, le parole e i suoni si intrecciano con la regia del movimento di gruppo dei visitatori accompagnati da una guida/performer. Sensazioni libere uniche, individuali, collettive. La tecnologia ci permette, attraverso l'utilizzo delle cuffie wireless, di avere per ogni visitatore una percezione propria non alterata da rumori o distrazioni esterne. Il forte è uno scrigno di testimonianze, emozioni, suoni, memorie non alterate dal tempo; architetture pensate per proteggere centinaia di soldati. Ragazzi, uomini, suoni di bombarde, respiri affannosi, grida, attese, canti, parole, nostalgia.

12 agosto ore 16 | 17 | 18

Forte Larino ⁴

Sella Giudicarie

Info e prenotazioni

Consorzio Turistico Valle del Chiese

0465 901217

info@visitchiese.it

www.visitchiese.it

13 agosto ore 16 | 17 | 18

Forte Pozzacchio ⁸

Trambileno

Info e prenotazioni

Forte Pozzacchio

345 1267009

info@fortepozzacchio.it

www.fortepozzacchio.it

Übergang

Passaggi d'arte contemporanea

Arte Forte prosegue alla Tagliata Superiore di Civezzano

Dal 4 agosto al 10 settembre 2017

Inaugurazione 4 agosto ore 18.30

In occasione del recente ingresso della Tagliata Superiore di Civezzano all'interno del "Circuito dei Forti del Trentino", la nuova galleria d'arte trentina *Cellar Contemporary* presenta "Übergang", una mostra d'arte contemporanea in cui gli artisti David Aaron Angeli, Stefano Cagol, Federico Lanaro, Andy Ness e Laurina Paperina sono chiamati a interrogarsi sui concetti di passaggio e transizione.

In continuità con la manifestazione "Arte Forte", la mostra prosegue la riflessione sulla ricontestualizzazione dell'incomparabile patrimonio di costruzioni belliche di epoca austroungarica riunite nel "Circuito dei Forti" attraverso i molteplici linguaggi dell'arte contemporanea.

Le sculture, installazioni, opere pittoriche, fotografiche e video allestite dal 4 agosto al 10 settembre 2017 nella Tagliata Superiore di Civezzano raccontano ciascuna lo stimolo che ha portato gli artisti selezionati da *Cellar Contemporary* a confrontarsi con le peculiarità dello spazio del forte e con la ricchezza di testimonianze del continuo passaggio dell'uomo.

A cura di *Cellar Contemporary*
(Camilla Nacci e Davide Raffaelli)
Istituzione promotrice: Provincia autonoma di Trento
Istituzioni coinvolte: Fondazione Museo storico del Trentino, Comune di Civezzano



Un percorso di idee per l'Autonomia

In Trentino, dopo l'elaborazione del documento preliminare da parte della Consulta per la riforma dello Statuto, è attualmente in corso il processo partecipativo aperto a tutti i cittadini, che possono esprimere proposte e dare suggerimenti per contribuire alla riforma dello Statuto su cui si basa l'autonomia del Trentino-Alto Adige/Südtirol.

L'Officina dell'Autonomia, progetto della Fondazione Museo storico del Trentino, in svariati eventi previsti nel calendario di "Sentinelle di Pietra", si propone come punto informativo e di raccolta di proposte sulla riforma statutaria, distribuendo materiale esplicativo e predisponendo confronti informali sul tema dell'autonomia, permettendo altresì ai partecipanti di contribuire in loco al processo partecipativo. Tutte le proposte e le osservazioni raccolte dal pubblico nel corso degli eventi confluiranno nel progetto "Io Partecipo".

A cura della Fondazione Museo storico del Trentino



22 luglio
dalle ore 21.30

Campana dei caduti C
Rovereto

28 luglio
dalle ore 17

Forte Belvedere 10
Lavarone

29 luglio
dalle ore 14.30

Forte Colle delle Benne 14
Levico Terme

30 luglio
dalle ore 16

Forte Pozzacchio 8
Trambileno





I Forti del Trentino

Il Trentino, posto al centro dell'arco alpino meridionale, è sempre stato uno degli assi principali di comunicazione e transito per l'Europa centrale e il bacino del Mediterraneo.

Per questo motivo, quando divenne territorio di confine fra il Regno d'Italia e l'Impero austro-ungarico, subì una densa fortificazione con opere di sbarramento e di controllo collocate lungo vie e percorsi.

Il piano per la difesa dal Regno d'Italia portò alla nascita di circa 80 fortezze.

Oggi il Trentino conserva una fra le più importanti concentrazioni di sistemi difensivi realizzati dall'Impero; si può infatti ripercorrere l'evoluzione delle fortificazioni fra '800 e '900: dalle prime opere costruite a sbarramento del fondovalle, ai "forti corazzati" fino a quelle interamente realizzate nella roccia a fine conflitto.

A più di 100 anni dall'inizio delle ostilità si trova un territorio ricco di storia e certamente il tema della memoria è quello più caratterizzante, tuttavia è lo stesso ambiente circostante che dona particolare suggestione ed evocazione al visitatore che ripercorre questi luoghi.

Proponendo un percorso immaginario tra le meraviglie naturalistiche del Trentino, passando per gli elementi storici di una terra di confine si intravede un viaggio ricco di suggestioni ed emozioni.

Forte Barbadifiore 1

Blockhaus Pejo



Forte Barbadifiore sorge su un roccione a 1600 metri di quota nei pressi di Pejo Fonti, sul fianco destro della valle di Pejo. Fu progettato dal tenente del Genio austriaco Maximilian Freuer come opera integrativa della cintura dei forti del Tonale. Il forte fu realizzato tra il 1906 ed il 1908 con lo scopo di impedire un aggiramento da parte italiana attraverso la forcella di Montozzo e la val del Monte. Per completare lo sbarramento della valle di Pejo, era previsto la realizzazione in un'ulteriore opera, forte Frattasecca o Montozzo, sul versante opposto. Tale forte, per il quale era previsto un armamento più completo (obici da 10 cm in cupole corazzate girevoli), non fu però mai costruito. Forte Barbadifiore era un "blockhaus", ovvero una caserma difensiva in calcestruzzo, rinforzata da scudi verticali corazzati. Era armato con 2 cannoni da 8 cm a tiro rapido e 4 mitragliatrici per il combattimento ravvicinato. Durante il conflitto non svolse alcun ruolo di rilievo in quanto situato in posizione più arretrata rispetto alle linee del fronte. Negli anni '30 venne demolito per recuperarne il materiale ferroso. Attualmente il forte è interessato da un intervento di restauro finalizzato alla messa in sicurezza del manufatto; al termine dei lavori il manufatto sarà visitabile e illustrato da bacheche informative.

Sbarramento

Tonale-Rocchetta

Anno di costruzione

1906-1908

Visitabile

Solo esternamente

Info

Consorzio Turistico Pejo 3000
0463 754345
info@visitaldipejo.it
www.visitaldipejo.it

Come arrivare

Dalla statale 42 del Tonale, a Fucine prendere la provinciale 87 in direzione Pejo. Da Pejo Fonti si imbecca la strada per il lago di Pian Palù, dopo circa 1 km, subito dopo la malga Termenago di sotto, si raggiunge il parcheggio. Da qui, dopo aver attraversato il torrente Noce, si prosegue a piedi e in circa mezz'ora si raggiunge il forte.

Forte Strino 2

Strassensperre Strino



Situata a ridosso dell'attuale Strada Statale 42 a quattro chilometri da Vermiglio e a circa sei dal Passo del Tonale, la fortezza austro-ungarica fu realizzata tra l'anno 1860 e 1866, a una quota di 1.538 m s.l.m. allo scopo di controllo e difesa dell'ultimo tratto della strada per il valico. La struttura ha una pianta a forma di semicerchio, articolata su due livelli: nel primo livello presenta tre postazioni di combattimento, mentre al secondo quattro, posizionate verso la strada del Tonale e la val Vermiglio.

Il forte rappresenta la prima opera del cosiddetto "sistema fortificato del Tonale": negli anni seguenti alla sua realizzazione, fino allo scoppio del conflitto nel 1914, l'area fu infatti interessata da imponenti opere militari di difesa, tra cui altre quattro fortificazioni (forte Mero, forte Tonale o Zacarana, forte Presanella o Pozzi, forte Velon) le cui vestigia sono tuttora visitabili a richiesta, meta di godibili e facili trekking.

Una parte dell'imponente struttura è attualmente adibita a museo e conserva numerosi reperti e cimeli della Guerra Bianca, frutto del certosino e pericoloso lavoro di recupero e bonifica realizzato dai recuperanti di Vermiglio.

Sbarramento

Tonale-Rocchetta

Anno di costruzione

1860-1861

Visitabile

1 luglio - 3 settembre:
tutti i giorni 10-12.30 e 14-18.30
19 luglio - 30 agosto anche
mercoledì sera 21-22.30
con visita guidata gratuita a partire
dalle 21.15

Ingresso a pagamento

Info

Vermiglio Vacanze
0463 758200
info@vermigliovacanze.it
www.vermigliovacanze.it
www.sulletracedellagrandeguerra.it

Come arrivare

Situato a ridosso dell'attuale Strada Statale 42, a 4 km da Vermiglio ed a circa 6 km dal Passo del Tonale. A fianco del piano stradale, dove è presente un ampio parcheggio, si apre una galleria che conduce all'opera attraverso una scalinata.

Forte Corno 3

Werk Corno



Fu edificato nei pressi dell'abitato di Praso (ora Comune di Valdaone) tra il 1883 e il 1890 su uno sperone di roccia a quota 1.068 m. Progettato dal capitano Adolf Kroneiser, che fu anche direttore dei lavori, fu costruito secondo i criteri propri dello stile "Vogt", perciò dotato di cupole girevoli di acciaio e di corazze per cannoni, ideati per adattarsi ai progressi della tecnologia militare. Forte Corno impressiona il moderno visitatore per la sua complessità: 50 ambienti, articolati in quattro livelli degradanti verso il fondovalle, ospitavano magazzini, dormitori, locali di servizio, polveriere. L'armamento del forte era situato nella parte inferiore, con 6 cannoni collocati in casamatta corazzata. Rimodernato nel 1909-1910, fu dotato di 3 obici da 10 cm in cupola corazzata girevole e di due osservatori in cupola. Nonostante questi lavori, prima del conflitto fu disarmato perché considerato obsoleto. Forte Corno era collegato a forte Larino e al fondovalle attraverso un percorso attrezzato, disseminato di piccole postazioni in caverna.

Sbarramento

Lardaro

Anno di costruzione

1883-1890

Visitabile

Esclusivamente con visite guidate
Luglio: tutti i sabati e domeniche
Agosto: tutti i giorni
Settembre: primi due fine settimana
ore 10, 14 e 16
Visite guidate su prenotazione
(per gruppi di almeno 15 persone)
Ingresso a pagamento

Info

Consorzio Turistico Valle del Chiese
0465 901217
info@visitchiese.it
www.visitchiese.it

Come arrivare

Da Praso lungo una strada carrozzabile attraverso la frazione di Sevrò, oppure a piedi da forte Larino seguendo per circa un'ora e mezza il sentiero che sale il versante e si addentra nella gola del torrente Reveglér (ci sono tratti attrezzati).

Forte Larino 4

Werk Larino



Costruito tra il 1860 e il 1861, è la principale di una terna di fortificazioni erette tra il 1860 e il 1862 nei pressi del paese di Lardaro (ora parte del Comune di Sella Giudicarie). Assieme a forte Reveglè, una tagliata stradale, e a forte Danzolino, realizzato sul versante opposto della valle, avrebbe dovuto garantire la difesa della Valle del Chiese, diventata zona di confine a seguito dell'annessione della Lombardia al Regno d'Italia. Una sorta di vera e propria "tenaglia" a difesa del territorio.

Forte Larino è un bell'esempio di forte di prima generazione e mostra ancora oggi le caratteristiche delle fortezze di metà Ottocento. Piuttosto ampio, a forma di "L", presenta un cortiletto fortificato ad anticipare l'ingresso vero e proprio. Sul prospetto meridionale e su quello orientale si aprono i fori cannonieri e, sul resto del perimetro, le feritoie fuciliere. Un fossato continuo circonda l'intera opera.

Sbarramento

Lardaro

Anno di costruzione

1860-1862

Visitabile

Esclusivamente con visite guidate

Luglio: tutti i sabati e domeniche

Agosto: tutti i giorni

Settembre: primi due fine settimana
ore 10, 14 e 16

Visite guidate su prenotazione
(per gruppi di almeno 15 persone)
Ingresso a pagamento

Info

Consorzio Turistico Valle del Chiese

0465 901217

info@visitchiese.it

www.visitchiese.it

Come arrivare

A sud dell'abitato di Lardaro, si imbuca una strada secondaria, percorribile in auto, che in poche centinaia di metri conduce al forte.

Forte Garda 5

Werk Garda



All'estremità orientale di Riva del Garda sorge il monte Brione, un rilievo di 375 metri. Per la sua posizione venne utilizzato dalla metà del XIX secolo come sede fortificata. All'inizio del '900 i comandi militari austro-ungarici decisero la costruzione di un forte proprio su questo monte, in modo che guardasse verso il lago. Nel 1904 partirono così i lavori del forte Garda, ultimato tre anni dopo. Il forte è un possente edificio rinforzato da una colata di calcestruzzo che segue l'andamento della roccia, mimetizzandosi con l'ambiente circostante. La parte dell'entrata, rivolta a nord, è composta da tre piani che si trasformano in due sul lato meridionale. Qui si trova una caverna con funzioni di postazione armata ed osservatorio, grazie ad un riflettore in grado di illuminare da Torbole a Riva. Sul tetto erano presenti quattro cupole girevoli, armate con obici da 100 mm sostenuti da 4 cannoni da 80 mm e da mitragliatrici da 8 mm. I recenti lavori di restauro hanno previsto la rimozione della vegetazione, l'impermeabilizzazione e il ripristino della copertura, il recupero di spazi interni attraverso la pulizia e la messa in sicurezza dei percorsi, il consolidamento e il recupero degli elementi lapidei dei prospetti, la dotazione di un'impiantistica idonea a far fronte alle nuove destinazioni d'uso.

Sbarramento

Riva del Garda

Anno di costruzione

1904-1907

Visitabile

Luglio e agosto:

venerdì, sabato e domenica 10-17

Ingresso gratuito

Info

Museo Alto Garda

0464 573869

info@museoaltogarda.it

www.museoaltogarda.it


Come arrivare

Dal porto San Nicolò di Riva del Garda si sale a piedi lungo il Sentiero della Pace che segue il crinale del Monte Brione.

Il forte è situato un centinaio di metri sopra il lago di Garda.

Batteria di Mezzo 6

Mittelbatterie Riva



Eretta poco sotto forte Sant'Alessandro tra il 1898 e il 1900, Batteria di mezzo era posta a controllo del solco di Loppio e delle pendici dell'Altissimo. Il tiro delle sue artiglierie doveva bloccare eventuali tentativi di penetrazione italiana da Rovereto e rendere inutilizzabile la ferrovia Mori-Arco-Riva, inaugurata nel 1891. L'opera, in stile "Vogel", presenta una spessa muratura in pietra e la copertura in calcestruzzo. Il forte era dotato di 4 bocche da fuoco da 12 cm modello 1896 ad affusto rigido su rotaie con contrappeso e di un armamento leggero per il combattimento ravvicinato, costituito da due mitragliatrici e fuciliere in parte scudate. L'artiglieria era appostata in casemate corazzate. La guarnigione consisteva in 2 ufficiali e 114 uomini. Nel corso della guerra fu dotato di una lunga galleria che sbucava con un osservatorio e due cannoniere sulla parete est del monte Brione.

Sbarramento

Riva del Garda

Anno di costruzione

1898-1900

Visitabile

8, 9, 30 luglio, 13, e 27 agosto:
10-17

Ingresso gratuito. A cura del Gruppo Alpini S. Alessandro

Info

Museo Alto Garda
0464 573869
info@museoaltogarda.it
www.museoaltogarda.it

Come arrivare

Dal porto San Nicolò di Riva del Garda si può salire lungo la strada militare (in parte asfaltata ma chiusa al transito dei veicoli) costruita per i forti del Brione, oppure lungo il crinale. Il forte si trova poco sotto la cima, dove sono poste le antenne.

Forte Superiore di Nago 7

Strassensperre Nago



Il sistema difensivo di Nago, costruito tra 1860 e 1861, appartiene alla prima generazione delle fortificazioni austro-ungariche in Trentino. Esso aveva le funzioni di “tagliata stradale”, volta a sbarrare l'unica direttrice viaria collegante ai tempi l'Alto Garda con la Valle dell'Adige. Per la realizzazione vennero impiegati materiali locali come il giallo di Mori che, uniti al gioco di chiaroscuri delle feritoie e alle cornici architettoniche come gli architravi, conferiscono agli edifici costituenti il complesso un certo gusto estetico che verrà poi meno nei forti in cemento armato e calcestruzzo realizzati nei decenni successivi.

Il Forte Superiore, quello principale, presenta due piani con altrettante linee di cannoniere sovrapposte e una forma simile ad una U, con la parte tondeggiante rivolta verso il fronte nemico. Considerate obsolete al momento del primo conflitto mondiale, le fortificazioni vennero disarmate e non furono mai teatro di conflitti. Il restauro principale è stato avviato nella seconda metà degli anni '90. Il Forte Superiore, abbandonato ormai da alcuni anni e utilizzato come deposito, è stato trasformato in un centro polivalente. Attualmente il forte superiore ospita al piano terra un ristorante e al primo piano uno spazio polivalente ed espositivo.

Sbarramento

Riva del Garda

Anno di costruzione

1860-1861

Chiuso per lavori

Info

Biblioteca comunale di Nago-Torbole

0464 505181

nago@biblio.infotn.it

www.comune.nago-torbole.tn.it

Come arrivare

Il Forte superiore si trova sulla strada che da Nago porta a Castel Penede.

Forte Pozzacchio 8

Werk Valmorbia



Forte Pozzacchio è l'ultima delle fortezze austro-ungariche realizzate sul confine con il Regno d'Italia, alle pendici del Monte Pasubio. Interamente scavato nella roccia, rappresentava la più moderna macchina da guerra dell'Impero, rimasta incompiuta allo scoppio della guerra. Il Tenente Stephan Pilz ideò una fortificazione realizzata quasi interamente in caverna. I lavori per la realizzazione del forte iniziarono alla fine del 1913 con lo scavo del fossato e lo spianamento della sommità del dosso che avrebbe ospitato il forte. I lavori proseguirono anche dopo l'agosto 1914 con l'obiettivo di ultimare l'opera entro il luglio 1915. La carenza di manodopera e l'entrata in guerra dell'Italia impedirono la conclusione dei lavori. Abbandonato dall'esercito austro-ungarico, il 3 giugno 1915 venne occupato dai soldati italiani. Con l'offensiva del maggio 1916 il forte tornò in mano austriaca e vi rimase fino alla conclusione del conflitto.

Grazie a un attento lavoro di restauro, promosso dal Comune di Trambileno e dalla Provincia autonoma di Trento, che ha comportato la rimozione dei detriti e la messa in sicurezza degli ambienti, il forte è oggi nuovamente visitabile. Tutti gli interventi sono stati evidenziati in arancione a memoria del cantiere di allora non ultimato per lo scoppio della guerra.

Sbarramento

Adige-Vallarsa

Anno di costruzione

1912-1915

Visitabile

Luglio e agosto: giovedì, venerdì, sabato e domenica 10-18

Aperture straordinarie:

14, 15 e 16 agosto 10-18

Settembre: venerdì, sabato e domenica 10-18

Ottobre: sabato e domenica 10-18

Visite guidate su prenotazione

(per gruppi di almeno 15 persone)

Ingresso a pagamento

Info

Associazione Steval

345 1267009

info@fortepozzacchio.it

www.fortepozzacchio.it

Come arrivare

Da Rovereto: imboccare la SS 46 del Pasubio per circa 12 km e quindi svoltare a sinistra seguendo le indicazioni per Forte Pozzacchio. All'ultimo tornante a sinistra prima dell'abitato di Pozzacchio si stacca una piccola deviazione a destra che conduce al parcheggio dove lasciare i mezzi e proseguire a piedi.

Il tragitto a piedi richiede circa 15-20 minuti di camminata. Per bus e mezzi di grosse dimensioni si consiglia di imboccare lungo la SS 46 del Pasubio - a circa 6 km da Rovereto - la SP 50 direzione Vanza e poi seguire le indicazioni per Pozzacchio.

Forte Cherle 9

Werk St. Sebastian



Costruito tra il 1911 e il 1913, forte Cherle situato a 1.445 m di quota, dagli Austriaci chiamato Werk St. Sebastian per non confonderlo con forte Verle, aveva il compito di sostenere l'azione di forte Belvedere sull'altipiano di Lavarone nella difesa della testata superiore della vallata dell'Astico e di appoggiare il non lontano forte Sommo Alto nella difesa dell'altipiano dei Fiorentini. È stato costruito con abbondante uso della pietra, sulla sommità dell'omonimo dosso sviluppandosi su due piani inclinati convergenti il cui punto di contatto è rappresentato da uno sporto che, al centro della struttura, ne protegge anche l'accesso, costituito da un pregevole portale in pietra messo in opera dagli scalpellini degli Altipiani. L'armamento era composto da quattro obici da 105 mm in cupola corazzata girevole, da un traditor armato di due obici da 100 mm in casamatta, da una cupola osservatorio e per la difesa ravvicinata da 18 postazioni di mitragliatrice. È stato pressoché un cumulo di macerie fino al 1986-87, anni in cui, grazie all'intervento della Provincia autonoma di Trento, all'interno del progetto Sentiero della Pace, i fossati sono stati liberati dal materiale accumulato e i corridoi interni ripuliti. Ad oggi domina l'Oltresommo di Folgaria, in tutta la sua sinistra bellezza.

Sbarramento

Folgaria e Lavarone

Anno di costruzione

1909-1913

Visitabile

Il forte è un rudere in parte liberamente accessibile

Info

APT Alpe Cimbra

0464 724100

info@alpecimbra.it

www.alpecimbra.it

Come arrivare

Da Folgaria si sale a Passo del Sommo e, seguendo le indicazioni per forte Cherle, si incontra il cimitero militare austriaco, con un piccolo parcheggio e la possibilità di raggiungere il forte a piedi in meno di 10 minuti. In alternativa si può proseguire fino all'albergo Cherle e in pochi minuti a piedi si arriva al forte.

Forte Belvedere 10

Werk Gschwent



Costruito a partire dal 1908 a difesa dell'alta Valdadastico, Belvedere aveva funzioni di cerniera tra i forti di Vezzena e Folgaria. Agiva in coppia con forte Cherle, nel classico schieramento a tenaglia. Il complesso comprendeva un blocco casematte con gli alloggi della guarnigione, i servizi e i depositi viveri e munizioni, un blocco batteria in posizione avanzata collegato al primo da due gallerie e un terzo blocco con tre postazioni per mitragliatrici raggiungibili da corridoi sotterranei. Aveva anche funzioni di osservatorio avanzato. È il più conservato dei forti degli altipiani, poiché si salvò dalla demolizione degli anni Trenta per interessamento del podestà Quarto Stenghele e di Eugenio Osele. Quest'ultimo poi lo acquistò e lo trasformò a museo. Nel 1996, con il supporto della Provincia autonoma di Trento, venne acquistato dal Comune e restaurato. Oggi forte Belvedere è un'efficiente sede museale gestita dalla Fondazione Belvedere-Gschwent.

Sbarramento

Folgaria e Lavarone

Anno di costruzione

1909-1912

Visitabile

Luglio: ogni giorno 10-18.30

Agosto: ogni giorno 10-18.30

Settembre: ogni giorno 10-18

Ottobre: sabato e domenica 10-18

Ingresso a pagamento

Info

Fondazione Belvedere-Gschwent

0464 780005 / 349 5025998

info@fortebelvedere.org

www.fortebelvedere.org

Come arrivare

Da Lavarone Chiesa a destra fino a Lavarone Cappella, seguire le indicazioni per frazione Oseli. Raggiunta la frazione, lasciare l'auto negli appositi parcheggi e percorrere 600 m a piedi per arrivare alla fortezza.

Forte Colle delle Benne o Forte San Biagio 14

Werk Colle delle Benne



Chiamato anche Forte San Biagio, il Forte Colle delle Benne fu realizzato fra il 1884 e il 1890 in cima all'omonimo colle affacciato su Levico Terme e sul lago. Faceva parte dello "Sbarramento di Tenna", chiudendo a tenaglia l'Alta Valsugana all'altezza di Levico e la Valsorda.

È un'opera in casamatta di conci squadrate in porfido e granito e presenta una forma pentagonale irregolare. Si sviluppa su quattro piani ed è dotato di un fossato su tutti i lati e di un contrafforte con corpo esterno corazzato. Era circondato da ampie fasce di reticolati e da un intricato sistema di trincee, con un'apposita mulattiera che risaliva il crinale montuoso fino alla Busa Grande.

Nella primavera del 1915 fu disarmato e durante la guerra fu impiegato come osservatorio e deposito.

Il forte, di proprietà del Comune di Levico Terme, rappresenta un importante esempio di architettura fortificata di transizione, giunta sino ai giorni nostri pressoché integra.

Il progetto di restauro, redatto nel 2009 dalla Soprintendenza per i Beni architettonici della Provincia autonoma di Trento, ha puntato alla "conservazione e valorizzazione tipologica e funzionale" del manufatto e del paesaggio circostante, con la fedele ricostruzione delle parti mancanti dell'edificio.

Sbarramento

Lagorai, Valsugana e Primiero

Anno di costruzione

1884-1890

Visitabile

Maggio-agosto:
martedì-domenica
10-12.30 e 14-18

Info

APT Valsugana Lagorai
0461 727700
info@visitvalsugana.it
www.visitvalsugana.it

Come arrivare

A piedi: dall'ufficio APT di Viale Vittorio Emanuele (parcheggio in loc. Belvedere a Levico Terme) si prende via S. Biagio. Una volta arrivati al Capitello della Madonna si prosegue diritti seguendo il cartello SAT per il forte delle Benne finché si trova il bivio al quale girare a sinistra (circa 45 minuti).

In macchina: prendere la SP 228 in direzione da Levico Terme a Pergine Valsugana e, al bivio per la loc. Visintainer, curva a gomito sulla destra per imboccare una strada sterrata fino al forte.

Forte Campo 11

Werk Lusérn



Si tratta di uno dei punti chiave difensivi austroungarici degli Altipiani assieme ai forti Verle e Spitz Vezena, collegati da un sistema fortificato, chiamato dagli italiani la “trincea d'acciaio”, che aveva i suoi capisaldi sulle alture del Basson e le postazioni di Costalta e che controllava la testata superiore della Val d'Assa per impedire tentativi di sfondamento nel settore orientale degli Altipiani e quindi nell'alta Valsugana. Per la sua imponenza e il mito di indistruttibilità che lo avvolgeva, Forte Campo era chiamato “il Padreterno”. Costruito tra il 1911 e il 1914, l'opera principale era costituita da un blocco trapezoidale parzialmente interrato, con tre piani emergenti e copertura antisfondamento in calcestruzzo dello spessore superiore ai 3 metri. L'armamento era costituito da una quindicina di mitragliatrici e due cannoni da 60 mm. Con un volume di oltre 2.000 metri cubici, era una delle opere più importanti che l'Impero avesse mai costruito sui confini del Tirolo. Il mito dell'indistruttibilità cadde già nei primi giorni di guerra quando le artiglierie italiane lo costrinsero alla resa nel maggio del 1915. Alla conclusione del conflitto, Forte Campo divenne proprietà demaniale italiana fino al 1927. Demolito negli anni '30 dai lusernesi per estrarne ferro, recentemente è stato interessato da un progetto di valorizzazione e recupero grazie alla Provincia autonoma di Trento e al Comune di Luserna.

Sbarramento

Folgaria e Lavarone

Anno di costruzione

1908-1912

Visitabile

Solo esternamente

Info

Apt Alpe Cimbra

Ufficio Luserna

0464 789641

Ufficio di Lavarone

0464 724144

info@alpecimbra.it

www.alpecimbra.it

Come arrivare

Da Luserna partendo da Piazza C. Battisti/Pill si possono seguire le indicazioni per il Sentiero della Grande Guerra “Dalle storie alla Storia” (n° 2) che porta a Forte Campo e successivamente all'avamposto Oberwiesen.

A parte un piccolo strappo iniziale, il sentiero è adatto a tutti e si completa in circa due ore.

In alternativa, da Piazza C. Battisti/Pill si seguono le indicazioni per il Rifugio Malga Campo (strada asfaltata e poi strada forestale). Da lì si raggiunge prima l'avamposto Oberwiesen e poi il caposaldo.

Altro punto di partenza, a circa 2 km dal centro del paese sulla strada che congiunge Luserna e Passo Vezena, è Malga Millegrobbe-Centro Fondo Millegrobbe, dove si può parcheggiare l'automobile e proseguire poi a piedi sulla strada sterrata per Forte Campo per 1,8 km. Spazi per parcheggiare sono presenti di fronte la chiesa, dietro la piazza del paese e in via Mazzini (parcheggio Istituto cimbro).

Forte Tenna 13

Werk Tenna



Forte Tenna fu costruito fra il 1884 e il 1890 sulla collina che divide i laghi di Levico e Caldonazzo. Era il punto nodale dello "Sbarramento di Tenna", controllando sia l'Alta Valsugana, sia l'accesso alla strada di Monterovere che portava da Caldonazzo alle fortificazioni di Lavarone e dell'altopiano di Vezzena.

Di base quadrilatera irregolare, era una struttura in conci squadrate che si sviluppava principalmente su due piani: al piano terra i locali di servizio e al piano superiore le camerate e le cannoniere.

Il forte era protetto da un fossato e vari reticolati. Ritenuto obsoleto già allo scoppio del conflitto, venne disarmato e le batterie posizionate all'aperto. Utilizzato come punto d'appoggio per la fanteria e come osservatorio, serviva anche da collegamento fra forte Vezzena e il Comando Superiore del capoluogo.

Dal 2009 il forte è stato interessato da un progetto di restauro.

Tra gli interventi principali: il recupero dei gradini in cemento delle scale interne, la creazione di rampe per permettere la visita sui tre i livelli, il consolidamento delle volte e delle parti murarie, la rimozione dei detriti e della vegetazione e il recupero del fossato. Prevista la creazione di un parco tematico urbano nella zona circostante.

Sbarramento

Lagorai, Valsugana e Primiero

Anno di costruzione

1884-1890

Visitabile

Solo esternamente

Info

Segreteria del Comune di Tenna
0461 706444

ufficio.segreteria@comune.tenna.tn.it
www.comune.tenna.tn.it

Come arrivare

Si raggiunge comodamente a piedi dall'abitato di Tenna in 10-15 minuti, partendo da piazza San Rocco e percorrendo via Roma e via San Valentino. Possibilità di parcheggiare in via Venezia e/o in via Alberé (dietro Oratorio). Possibilità di accesso per i disabili.

Forte Dossaccio 15

Werk Dossaccio



Situato al limite orientale del Parco naturale di Paneveggio e Pale di San Martino, forte Dossaccio fu una tra le più munite macchine belliche che l'Impero austro-ungarico fece erigere a partire dalla seconda metà dell'800 a difesa dei confini col Regno d'Italia per contrastare un'eventuale incursione verso Fiemme dal Passo Rolle. Nacque in una fase storica segnata dalla transizione dalla "bella ed armoniosa" architettura ottocentesca alle opere in calcestruzzo ed acciaio dell'"era Conrad".

La sua vita fu breve: quando i lavori di costruzione furono portati al termine, il Dossaccio si trovò ad essere una fortezza obsoleta, destinata al disarmo. Era una casamatta, in conci di porfido e calcestruzzo, elevata a 2 piani, a pianta pentagonale protetta da un fossato e fasce di reticolati ed era stata dipinta di grigio-verde per mimetizzarla. Disponeva inoltre di un collegamento ottico-telegrafico e telefonico con i forti Buso e Moena, nonché con le centrali telefoniche di Predazzo e San Martino. Il Forte, oltre ad avere una grande valenza dal punto di vista architettonico, è inserito in un contesto di pregio, elementi che hanno portato alla definizione di un progetto di restauro volto a preservare i "segnî" degli eventi bellici e civili attraverso un restauro conservativo associandolo all'uso di materiali e di tecnologie ecocompatibili.

Sbarramento

Fiemme e Fassa

Anno di costruzione

1886-1900; rimodernato nel 1912

Visitabile

Solo esternamente.

Non è ancora aperto al pubblico, soggetto a lavori di restauro

Info

APT Val di Fiemme
(Ufficio Informazioni di Predazzo)
0462 501237
info.predazzo@visitfiemme.it
www.visitfiemme.it

Come arrivare

Da Predazzo si imbecca la strada che porta al Passo Rolle, dopo aver superato la località di Bellamonte si procede fino al lago di forte Buso (lago di Paneveggio) e si parcheggia poco dopo sulla sinistra in località Val dei Buoi. Si segue il vecchio tracciato che collegava forte Buso con forte Dossaccio. Si raggiunge in circa 1,30 min di cammino.

Forte Cadine 16

Strassensperre Buco di Vela



Il forte faceva parte del primo gruppo di fortificazioni austriache a difesa delle vie di collegamento alla città di Trento e, assieme al Doss di Sponde, componeva lo sbarramento del solco di Cadine. Per la sua costruzione fu deviato il torrente Vela e fatto passare sotto il forte, per incrementare la difesa dell'opera. Si tratta di una costruzione in conci di pietra calcarea rosa, a forma di ponte, appoggiata alla roccia della forra del torrente e dotata di casematte per artiglieria, gallerie per le fuciliere e postazioni in barbetta. Costruito negli anni 1860-1862, nel 1915 venne disarmato e le artiglierie posizionate nelle vicinanze. Dal 1918 al 1949 fu polveriera dell'Esercito Italiano e, durante la seconda guerra mondiale, venne anche occupato dai tedeschi. L'intervento di restauro conservativo, avviato nel 2006, è stato condotto nel rispetto delle tecniche costruttive originarie, ricostruendo in analogia le parti murarie mancanti.

Sbarramento

Trento

Anno di costruzione

1860-1861

Visitabile

30 aprile-2 ottobre:
martedì-domenica 10-18

Info

Fondazione Museo storico
del Trentino
0461 230482
info@museostorico.it
www.museostorico.it

Come arrivare

Il Forte si trova nelle vicinanze del paese di Cadine, in via al Pasiel. La fortificazione si raggiunge da Trento centro. Si imbocca la strada in direzione Riva del Garda: si seguono poi le indicazioni per Sopramonte, Cadine e Forte Cadine. Giunti ad una rotonda si deve prendere la terza uscita, su cui inizia via al Pasiel e da dove si vede il Forte. La struttura dispone di una ventina di posti auto all'ingresso.

Tagliata Stradale Superiore di Civezzano 17

Übere Strassensperre Civezzano



Fra il 1869 e il 1872 fu costruito un complesso fortificato, nei pressi del paese di Civezzano, articolato in tre opere, poste a controllo delle due strade che dalla Valsugana portavano a Trento. La Tagliata Stradale Superiore, opera di modeste dimensioni, a pianta irregolare e sviluppata su un solo piano, si trova sulla strada che collega Civezzano a Cognola. Oltre al compito di tagliata stradale, doveva integrare il campo d'azione del forte principale dello sbarramento di Civezzano, proteggendo l'imbocco della gola del torrente Fersina. Delle opere che costituivano il vecchio sbarramento, la tagliata superiore rappresenta l'unico esempio integro di una tipologia di fortificazione di "transizione" tra le opere casamatte a fronte scoperto dei primi anni sessanta dell'800 e le più tarde fortezze corazzate dello stile "Vogl". Disarmata allo scoppio del conflitto con l'Italia, fu risparmiata dalla demolizione forse perché ritenuta ancora funzionale all'alloggio delle truppe di fanteria. Passata all'erario militare italiano nel 1918, fu adattata a polveriera fino al 1956 quando venne ceduta al Comune di Civezzano.

Sbarramento

Trento

Anno di costruzione

1869-1872

Visibile

Luglio-ottobre:
martedì-venerdì 14.30-19
sabato e domenica 9.30-13, 14.30-19
Lunedì chiuso
Ingresso gratuito

Info

Biblioteca comunale di Civezzano
0461 858400
civezzano@biblio.infotn.it
www.comunecivezzano.it

Come arrivare

Da Trento, prendere in direzione di Cognola-Civezzano. Si arriva in breve alla Tagliata sulla odierna Statale 17.

Batteria Roncogno 18

Batterie Roncogno



Il Cimirlo e la vicina Marzola facevano parte della linea di fortificazioni che dovevano proteggere Trento da eventuali incursioni provenienti dalla Valsugana e dall'Altipiano della Vigolana. La Batteria Roncogno sorge sulle pendici del monte Celva ed è stata costruita fra il 1879 e il 1881. È una casamatta di conci in pietra calcarea, a ferro di cavallo, dotata di una cisterna interna per la riserva d'acqua e di magazzini per i viveri.

Il forte fu ammodernato nel 1904, ma disarmato nel 1915, perché di concezione troppo vecchia e utilizzato come magazzino. Nella primavera del 2010 sono iniziati i lavori di restauro.

Il progetto ha previsto il recupero della struttura al fine di realizzare al suo interno una sala espositiva e un magazzino, nel pieno rispetto della tipologia costruttiva e della sua volumetria. Il restauro di questo bene è significativo anche da un punto di vista sociale e culturale in quanto rappresenta il riscatto di un angolo molto suggestivo della città, a pochi passi dal centro storico.

Sbarramento

Trento

Anno di costruzione

1879-1880

Visitabile

23 luglio, 20 agosto e 3 settembre
10-17

Info

CNGEI Sezione di Trento
335 7859468
giulio.giacomoni@cngseitrento.it
www.cngseitrento.it

Come arrivare

Dalla città di Trento dirigersi verso Povo-Passo Cimirlo. La Batteria è posta su un terrazzamento naturale alla base del monte Celva, che si raggiunge dal parcheggio di passo Cimirlo.







Calendario

venerdì 21 luglio

ore 9

Forte Campo ¹¹

Alle Trincee di Millegrobbe e a Forte Lusérn con Alpe Cimbra Activity

Facile. Ritrovo in piazza, ufficio APT. Costo € 10.

Info e prenotazioni

348 8917661

activity@alpecimbra.it

www.alpecimbra.it

ore 15

Forte Larino ⁴

Poli da Favola

Tutti giù per terra: letture animate e laboratorio per bambini a tema.

A cura del Consorzio turistico

Valle del Chiese.

Attività gratuita, necessaria la prenotazione.

Info e prenotazioni

Consorzio turistico Valle del Chiese

0465 901217

info@visitchiese.it

www.visitchiese.it

ore 20.30

Forte Belvedere ¹⁰

Voci di trincea '17 Rosso Piave

Concerto multimediale del Gruppo Baraban. Ingresso libero.

Info

Fondazione Forte Belvedere

0464 780005 o 349 5025998

info@fortebelvedere.org

www.fortebelvedere.org

sabato 22 luglio

ore 17

Forte Campo ¹¹

Due soldati al sole

Escursione animata

ore 18.30

Concerto del coro Città di Ala

Ingresso libero.

Info e prenotazioni

APT Alpe Cimbra -

Ufficio di Lusema/Lusérn

0464 789641

info@alpecimbra.it

www.alpecimbra.it

ore 17

Forte Strino ²

Inaugurazione della mostra

"Il mestiere delle armi"

e presentazione del nuovo

materiale

A cura di Elisabetta Tomazzoli.

Intrattenimento musicale con Lorenzo

Muzzi e Mauro Brusaferrì. Ingresso libero.

Info

Ufficio Informazioni Vermiglio

0463 758200

info@vermigliovacanze.it

www.vermigliovacanze.it

ore 20.30

Forte di Tenna ¹³

La Grande Guerra dei Trentini

Musical sulla prima guerra mondiale

a cura dell'Associazione culturale

"Bubamara di Borgo Valsugana".

Ingresso libero. In caso di maltempo

lo spettacolo si terrà presso il teatro

parrocchiale di Tenna.

Info

Segreteria Comune di Tenna

0461 706444

ufficio.segreteria@comune.tenna.tn.it

www.comune.tenna.tn.it

ore 21.30

Campana dei Caduti C

Peter Pan va alla guerra

Con David Riondino. Ingresso libero.

Info

APT Rovereto e Vallagarina

0464 430363

info@visitrovereto.it

www.visitrovereto.it

domenica 23 luglio

ore 10-17

Batteria Roncogno 18

**Mostra pannelli storici
della fortificazione di Trento**

Ingresso libero.

Info

CNGEI Sezione di Trento

335 7859468

giulio.giacomoni@cngentrento.it

ore 11

Forte Corno 3

Festa in Montagna

S. Messa e polenta.

ore 15

Concerto con coro Gospel.

Info

Consorzio turistico Valle del Chiese

0465 901217

info@visitchiese.it

www.visitchiese.it

ore 16 | 17 | 18

Forte Colle delle Benne 14

**Come queste pietre
è il mio pianto**

Visita teatralizzata. Evento gratuito,
ingresso al forte a pagamento.

Info

APT Valsugana Lagorai

0461 727700

info@visitvalsugana.it

www.visitvalsugana.it

ore 17

Forte Pozzacchio 8

Gemma

Spettacolo storico-biografico sulla vita
poco nota dell'attivissima marchesa
trentina Gemma Guerrieri Gonzaga.

Testo di Luisa Pachera, con Gelsomina
Bassetti e Federico Vivaldi, regia
di Ornella Marcon. Evento gratuito,
ingresso al forte a pagamento.

Possibilità di visita guidata al forte su
prenotazione ore 14 e 16.

Info

Forte Pozzacchio

345 1267009

info@fortepozzacchio.it

www.fortepozzacchio.it

martedì 25 luglio

ore 8.30

Forte Cima Vézzena 12

Al Forte Cima Vézzena

con Alpe Cimbra Activity

Ritrovo a Lavarone Gionghi, ufficio APT.

Costo € 10, gratuito con Trentino
Guest Card.

Info e prenotazioni

Alpe Cimbra Activity

348 8917661

activity@alpecimbra.it

www.alpecimbra.it

venerdì 28 luglio

tutto il giorno

Forte Belvedere 10

Donne nella Grande Guerra

ore 11

"L'Altopiano e la Grande Guerra":
inaugurazione dell'esposizione di
taccuini di viaggio Donne nella Grande
Guerra, a cura di Cristina Cortese.

ore 17-19

"Parole al forte": maratona di lettura
e musica nell'anniversario di guerra
dell'Austriaungheria alla Serbia del
28 luglio 1914. Per partecipare come
lettori o musicisti occorre prenotarsi
presso Forte Belvedere allo 0464
780005 oppure presso la Biblioteca di
Lavarone allo 0464 783832

ore 21

"Gemma": spettacolo storico-biografico
sulla vita poco nota dell'attivissima
marchesa trentina Gemma Guerrieri
Gonzaga. Testo di Luisa Pachera, con
Gelsomina Bassetti e Federico Vivaldi,
regia di Ornella Marcon. In caso di pioggia
si terrà al Centro Congressi. Ingresso
libero. Per tutto il giorno l'ingresso al forte
per le donne sarà gratuito.

Info

Fondazione Forte Belvedere

0464 780005 / 349 5025998

info@fortebelvedere.org

www.fortebelvedere.org

ore 18 | 19 | 20

Tagliata Superiore di Civezzano 17

**Come queste pietre
è il mio pianto**

Visita teatralizzata. Ingresso gratuito,
numero limitato.

Prenotazione obbligatoria

Biblioteca Comunale di Civezzano

0461 858400

civezzano@biblioinfotn.it

sabato 29 luglio

ore 14.30

Forte Colle delle Benne 14

Il gioco della pittura

Laboratorio artistico per bambini in
collaborazione con il Mart di Rovereto,
realizzato da Adriano Siesser. Evento a
pagamento comprensivo di laboratorio,

visita alla mostra con letture e merenda: 6 € bambini tra i 6 e i 13 anni, i genitori possono partecipare. Prenotazioni obbligatorie entro lunedì 24 luglio.

Info e prenotazioni

Forte Colle delle Benne
328 0540698
fortedellebenne@gmail.com

ore 16

Forte Corno ³

Due soldati al sole

Escursione animata.

ore 17

Concerto del coro Monte Iron

Attivo un servizio di bus navetta da Praso dalle 15 alle 16.

Info e prenotazioni

Consorzio Turistico Valle del Chiese
0465 901217
info@visitchiese.it
www.visitchiese.it

ore 17.30

Forte Barbadiore ¹

Canti della Grande Guerra
Col coro "Sasso Rosso".

Info

Consorzio Turistico Pejo 3000
0463 754345
info@visitvaldipejo.it
www.visitvaldipejo.it

ore 21

Forte Strino ²

Quelli che vengono poi van raccontando agli altri quel che facemmo noi

Visita teatralizzata a cura di Serena Filippini con la partecipazione degli "Armonici Cantori Solandri".

Entrata ad offerta libera.

Info

Ufficio Informazioni Vermiglio
0463 758200
info@vermigliovacanze.it
www.vermigliovacanze.it

domenica 30 luglio

ore 10

Forte Cherle ⁹

Due soldati al sole

Escursione animata.

Info e prenotazioni

APT Alpe Cimbra - Ufficio di Folgaria
0464 724100
info@alpecimbra.it
www.alpecimbra.it

ore 14

Forte Strino ²

Dietro blocchi di roccia

Escursione animata.

Info e prenotazioni

Ufficio Informazioni Vermiglio
0463 758200
info@vermigliovacanze.it
www.vermigliovacanze.it

ore 16

Forte Pozzacchio ⁸

Sound of Bass Frequency

Jazz in terrazza al Forte con Tiziano Slaifer. Evento gratuito, ingresso al forte a pagamento. Possibilità di visita guidata al forte su prenotazione ore 14 e ore 16.

Info

Forte Pozzacchio
345 1267009
info@fortepozzacchio.it
www.fortepozzacchio.it

giovedì 3 agosto

ore 9.30

Forti del Brione ^{5 6}

Passeggiando fra i forti.

Camminata con visita guidata

Costo € 8. A cura di Garda Trentino. Ritrovo ore 9.30 presso Forte San Nicolò (Riva del Garda). Prenotazioni entro le 17 del giorno precedente.

Info e prenotazioni

ApT Garda Trentino
0464 554444
info@gardatrentino.it
www.gardatrentino.it

ore 10

Forte Belvedere ¹⁰

Due soldati al sole

Escursione animata.

Info e prenotazioni

APT Alpe Cimbra - Ufficio di Lavarone
0464 724144
info@alpecimbra.it
www.alpecimbra.it

ore 21

Forte Colle delle Benne ¹⁴

CinemAMoRe - Archeologia Montagna Religioni

Proiezione di corti in collaborazione con Religion Today, Trento Filmfestival e Rassegna del Cinema Archeologico di Rovereto. Ingresso libero.

Info

APT Valsugana Lagorai
0461 727700
info@visitvalsugana.it
www.visitvalsugana.it

venerdì 4 agosto

ore 9

Luserna

Dalle Storie alla Storia.

Lungo il sentiero tematico della Grande Guerra con Alpe Cimbra Activity

Facile. Ritrovo in piazza davanti ufficio APT. Costo € 10.

Info e prenotazioni

Alpe Cimbra Activity
348 891766
activity@alpecimbra.it
www.alpecimbra.it

ore 18.30

Tagliata Superiore di Civezzano ¹⁷

Inaugurazione Übergang

ore 21

Forte Strino ²

La guerra degli altri

Presentazione del libro a cura di Gianni Gentilini con la partecipazione de "I Cantori da Verméi". Entrata ad offerta libera.

Info

Ufficio Informazioni Vermiglio
0463 758200
info@vermigliovacanze.it
www.vermigliovacanze.it

sabato 5 agosto

ore 9.30

Forte Garda ⁵

Dietro blocchi di roccia

Escursione animata.

Info e prenotazioni

MAG Museo Alto Garda
0464 573869
info@museoaltogarda.it
www.museoaltogarda.it

ore 15

Forti Corno e Larino ^{3 4}

Camminata di pace

da Forte Larino a Forte Corno
Escursione con guida.

Info e prenotazioni

Consorzio turistico Valle del Chiese
0465 901217
info@visitchiese.it
www.visitchiese.it

domenica 6 agosto

ore 9.30

Forte Colle delle Benne ¹⁴

Due soldati al sole

Escursione animata.

Info

APT Valsugana Lagorai
0461 727700
info@visitvalsugana.it
www.visitvalsugana.it

ore 18

Batteria Roncogno ¹⁸

Mato de Guera

Spettacolo teatrale. Ingresso libero.

Info

CNGEI Sezione di Trento
335 7859468

ore 20.45

Forte Larino ⁴

Tribunali giudicariesi,

Storia di ordinaria (in)giustizia

Commedia di Giovanni Battista Sichi.

Regia Jacopo Roccabruna. Ingresso libero.

Info

Consorzio Turistico Valle del Chiese
0465 901217
info@visitchiese.it
www.visitchiese.it

martedì 8 agosto

ore 8.30

Forte Cima Vezzena ¹²

Al Forte Cima Vézzena

con Alpe Cimbra Activity

Media difficoltà. Ritrovo a Lavarone
Gioghi piazzale APT. Costo € 10,
gratuito con Trentino Guest Card.

Info e prenotazioni

348 8917661
activity@alpecimbra.it
www.alpecimbra.it

giovedì 10 agosto

ore 9.30

Forti del Brione ^{5 6}

Passeggiando fra i forti

Camminata con visita guidata.

Costo € 8. Ritrovo ore 9.30 presso

il Forte San Nicolò (Riva del Garda).

Prenotazioni entro le ore 17 del giorno
precedente.

Info e prenotazioni

ApT Garda Trentino
0464 554444
info@gardatrentino.it
www.gardatrentino.it

venerdì 11 agosto

ore 9

Forte Campo ¹¹

Alle Trincee di Millegrobbe

e a Forte Lusérn

con Alpe Cimbra Activity

Facile. Ritrovo in piazza, ufficio APT.

Costo € 10.

Info e prenotazioni

348 8917661
activity@alpecimbra.it
www.alpecimbra.it

ore 15

Forte Corno ³

Poli da Favola

Tutti giù per terra: letture animate

e laboratorio per bambini a tema.

Attività gratuita, necessaria la
prenotazione.

Info e prenotazioni

Consorzio Turistico Valle del Chiese
0465 901217
info@visitchiese.it
www.visitchiese.it

ore 16 | 17 | 18

Forte Belvedere 10

**Come queste pietre
è il mio pianto**

Visita teatralizzata.

Info e prenotazioni

APT Alpe Cimbra - Ufficio di Lavarone

0464 724144

info@alpecimbra.it

www.alpecimbra.it

sabato 12 agosto

ore 16 | 17 | 18

Forte Larino 4

Sensazioni Forti

Visita teatralizzata.

A cura di Miscele d'Aria.

Info e prenotazioni

Consorzio Turistico Valle del Chiese

0465 901217

info@visitchiese.it

www.visitchiese.it

ore 18.30

Tagliata Superiore

di Civezzano 17

Gemma

Spettacolo storico biografico.

Testo di Luisa Pachera con Gelsomina Bassetti e Federico Vivaldi, luci Michele Chiusole, regia Ornella Marcon.

Ingresso gratuito, numero limitato

Prenotazione obbligatoria

Biblioteca Comunale di Civezzano

0461 858400

civezzano@biblioinfotn.it

ore 20.30

Forte Colle delle Benne 14

Il forte e le stelle

Quarta edizione. Attività realizzata con l'associazione Eitsa di Caldonazzo dedicata a bambini e famiglie. Salita al forte accompagnata da letture e

visione del cielo notturno e angurata di mezzanotte. Ritrovo alle 20.30 all'ippocastano di via San Biagio.

Necessario abbigliamento comodo e caldo e uso di torce per la salita e la discesa che si faranno nel bosco.

Info

APT Valsugana Lagorai

0461 727700

info@visitvalsugana.it

www.visitvalsugana.it

domenica 13 agosto

ore 16 | 17 | 18

Forte Pozzacchio 8

Sensazioni Forti

Visita teatralizzata.

A cura di Miscele d'Aria.

Info e prenotazioni

Forte Pozzacchio

345 1267009

info@fortepozzacchio.it

www.fortepozzacchio.it

ore 17

Forte Tenna 13

Due soldati al sole

Escursione animata.

ore 18.30

**Concerto del coro Genzianella
di Roncogno**

Info e prenotazioni

Comune di Tenna

0461 706444

ufficio.segreteria@comune.tenna.tn.it

lunedì 14 agosto

ore 17

Forte Belvedere 10

**I pifferi di montagna vennero
per suonare e furono suonati**

Della compagnia d'arte "I pifferi". Testi

di Francesco Bordignon e Giovanni Callegari, sceneggiatura di Giovanni Callegari, musiche di Maurizio Mores. Ingresso libero. In caso di pioggia si terrà al Centro Congressi di Lavarone.

Info

Fondazione Forte Belvedere

0464 780005 / 349 5025998

info@fortebelvedere.org

www.fortebelvedere.org

ore 21

Forte Strino 2

Gemma

Spettacolo storico biografico in quattro

quadri. Testo di Luisa Pachera con

Gelsomina Bassetti e Federico Vivaldi,

luci Michele Chiusole, regia Ornella

Marcon. Entrata ad offerta libera.

Info

Ufficio Informazioni Vermiglio

0463 758200

info@vermigliovacanze.it

www.vermigliovacanze.it

martedì 15 agosto

ore 17.30

Forte Colle delle Benne 14

La disponibilità

della nostra carne

Presentazione del libro di Laura

Liberale. Dialogo tra l'autrice e Claudia

Boscolo. A seguire: sgabello poetico,

momento di poesia partecipativo

aperto a tutti (si sale sullo sgabello

e si declama). Ingresso libero.

Info

APT Valsugana Lagorai

0461 727700

info@visitvalsugana.it

www.visitvalsugana.it

giovedì 17 agosto

ore 9.30

Forti del Brione 5 6

Passeggiando fra i forti

Camminata con visita guidata.

Costo € 8. Ritrovo 9.30 presso

il Forte San Nicolò (Riva del Garda).

Prenotazioni entro le ore 17 del giorno precedente.

Info e prenotazioni

ApT Garda Trentino

0464 554444

info@gardatrentino.it

www.gardatrentino.it

ore 15 | 16 | 17

Forte Corno 3

Come queste pietre

è il mio pianto

Visita teatralizzata.

Info e prenotazioni

Consorzio Turistico Valle del Chiese

0465 901217

info@visitchiese.it

www.visitchiese.it

venerdì 18 agosto

ore 16 | 17 | 18

Forte Strino 2

Come queste pietre

è il mio pianto

Visita teatralizzata.

Info e prenotazioni

Ufficio Informazioni Vermiglio

0463 758200

info@vermigliovacanze.it

www.vermigliovacanze.it

ore 15

Forte Larino 4

Poli da Favola

Tutti giù per terra. Letture animate

e laboratorio per bambini a tema.

Attività gratuita, necessaria la

prenotazione.

Info e prenotazioni

Consorzio Turistico Valle del Chiese

info@visitchiese.it

www.visitchiese.it

sabato 19 agosto

ore 17

Tagliata Superiore

di Civezzano 17

Dietro blocchi di roccia

Escursione animata.

Partecipazione gratuita, numero limitato.

Prenotazione obbligatoria

Biblioteca Comunale di Civezzano

0461 858400

ore 17

Forte Cherle 9

Concerto coro Stella Alpina di Lavarone

Info

APT Alpe Cimbra - Ufficio di Folgaria

0464 724100

info@alpecimbra.it

www.alpecimbra.it

domenica 20 agosto

ore 10

Forte Superiore di Nago 7

Dietro blocchi di roccia

Escursione animata sul sentiero Casina

Monte Altissimo di Nago.

Info e prenotazioni

Biblioteca comunale di Nago-Torbole

0464 505181

nago@biblio.infotn.it

www.comune.nago-torbole.tn.it

ore 10-17

Batteria Roncogno 18

Mostra pannelli storici

della fortificazione di Trento

Ingresso gratuito.

Info

CNGEI Sezione di Trento

335 7859468

giulio.giacomoni@cngeitrento.it

ore 16.30

Forte Pozzacchio 8

Dietro blocchi di roccia

Escursione animata.

ore 18

Concerto coro S. Ilario

di Rovereto

Info e prenotazioni

Forte Pozzacchio

345 1267009

info@fortepozzacchio.it

www.fortepozzacchio.it

ore 17.30

Forte Colle delle Benne 14

Via Claudia Augusta

in bicicletta

Presentazione del libro di Fiorenzo

Degasperi. Ingresso libero.

Info

APT Valsugana Lagorai

0461 727700

info@visitvalsugana.it

www.visitvalsugana.it

Mostre nei forti

Forte Colle delle Benne ¹⁴

**Dal 10 maggio
al 31 ottobre**

L'alba della Grande Guerra
Mostra storica.

**Dal 10 maggio
al 31 luglio**

Discrete presenze.
Presenze discrete.
Il Consiglio e l'Adriatico
nelle fotografie di Giorgio
del Vescovi
Mostra fotografico-naturalistica.

**Dal 15 luglio
al 27 agosto**

Katzenau 1915-1917
Mostra storica.

**Dal 12 agosto
al 10 settembre**

Il Fersina e il suo corso
Mostra fotografica del circolo
fotoamatori di Pergine.

**Dal 14 luglio
al 27 agosto**

Da Levico a Katzenau e ritorno
Un ciclo di eventi attorno alle figure
di Romano Joris e Enrico Unterveger
nell'ambito della mostra "Katzenau
1915-1917".

14 luglio ore 21
Piazzetta ex cinema via Dante
- Levico centro
**Romano Joris (1857-1919).
Ritratto di un "intellettuale
popolare"**

Interviene Quinto Antonelli, introduce
Gustavo Corni. Evento gratuito.

15 luglio ore 10
Dall'ippocastano
in via San Biagio
al Forte delle Benne
Vite internate.

Katzenau 1915-1917

Inaugurazione della mostra curata
da Claudio Ambrosi. Salita al Forte
delle Benne in compagnia di Claudio
Pasquini, Filelevico. Evento gratuito.

26 agosto ore 17
Parco Asburgico
e Villa Sissi - Levico Centro
Vite internate.
Katzenau 1915-1917
Passeggiata con letture realizzate da
Denis Fontanari. Intervento di Claudio
Ambrosi (Archivio della SAT).
Evento gratuito.

Tagliata Superiore di Civezzano 17

**Dal 16 maggio
al 31 ottobre**

Civezzano nella Grande Guerra. Il forte di Civezzano e l'aeroporto austroungarico del Cirè

Mostra fotografica all'interno del Forte di Civezzano (Tagliata Superiore).

Orario: martedì - venerdì 14.30-19, sabato e domenica 9.30-13 14.30-19. Lunedì chiuso.

**Dall'8 al 30 luglio
Inaugurazione 8 luglio ore 18.30**

Parole e immagini dal fronte italiano a un secolo dalla Grande Guerra

Mostra fotografica a cura dell'Assessorato alla cultura del Comune di Civezzano e dalla Biblioteca Comunale di Civezzano in collaborazione con il Fotogruppo "L'Incontro BFI Collegno (TO)".

**Dal 4 agosto
al 10 settembre
Inaugurazione 4 agosto ore 18.30**

Übergang. Passaggi d'arte contemporanea alla Tagliata Superiore di Civezzano

Mostra di arte contemporanea a cura di Cellar Contemporary (Camilla Nacci e Davide Raffaelli), Istituzione promotrice: Provincia autonoma di Trento, Istituzioni coinvolte: Fondazione Museo Storico del Trentino, Comune di Civezzano.

Forte Belvedere 10

**Dal 9 luglio
al 17 settembre
Inaugurazione 9 luglio ore 17**

Forte e chiaro. Testimonianze di arte contemporanea

Il fotografo Vittorio Rossi e l'artista Annamaria Targher si confrontano con i grandi testimoni del primo conflitto mondiale sugli altipiani: le fortificazioni.

Forte Strino 2

**Dal 23 luglio
al 17 settembre**

Il mestiere delle armi

Di Elisabetta Tomazzoli.

Si ringraziano per la collaborazione:

Servizio Attività culturali
della Provincia autonoma di Trento
Cellar Contemporary
Studio d'Arte Raffaelli
Clio Servizi per la Cultura e il Territorio
Aziende per il Turismo
e Consorzi turistici di ambito
Trentino Marketing S.p.A.
Museo Storico Italiano della Guerra Onlus
Comuni e associazioni coinvolte
Centro Servizi Culturali Santa Chiara

Archivi fotografici:

Archivio Comune di Trambileno,
Archivio Fondazione Museo Storico
del Trentino, Trentino Marketing S.p.A.



Fotografie:

Carlo Baroni, Daniele Lira

**Per maggiori informazioni
e aggiornamenti sul programma**

www.trentinograndeguerra.it

www.museostorico.it

 [museostorico](#)  [Circuito Forti del Trentino](#)